

Plan de intervenție în caz de accident în Peștera Polovragi

Cuprins :

- 1. Localizare peșteră**
- 2. Descriere peșteră**
- 3. Custodie peșteră**
- 4. Alarmarea în caz de accident**
- 5. Plan de intervenție în caz de accident**
- 6. Fișa de echipare salvaspeo**

1. Localizare și acces

Peștera Polovragi este situată în Carpații Meridionali, Grupa Parâng, Munții Căpățâanii, în S-E Munților Parâng pe malul Oltețului, la o altitudine de 670 m, pe teritoriul comunei Polovragi, între localitățile Horezu și Baia de Fier, județul Gorj. Coordonatele GPS ale peșterii sunt 45 12. 084' N - 023 46.922'E.

Peștera Polovragi se află pe teritoriul administrativ al comunei Polovragi, sat Polovragi, județul Gorj.

Calea de acces este drumul european DN 67 Târgu Jiu – Râmnicu Vâlcea, prin DC 22 Polovragi și DJ.665 Curtisoara – Polovragi.

Intrarea peșterii este situată la aproximativ 6,5 km de DN.67 și 4 km de centrul comunei Polovragi.

2. Descrierea peșterii

Peștera se încadrează în clasa de protecție C. Peștera a fost sculptată în calcarele mezozoice de pe marginea sudică a Masivului Parâng, de către raul Olteț. Sectorul turistic are 800 m lungime și o denivelare de 3 m. Primul sector al galeriei (aproximativ 400 m de la intrare) fiind cea mai accesibilă porțiune, a fost de-a lungul timpului un refugiu al localnicilor: daci, vraci, călugări, fiecare având marcat cel puțin câte un simbol distinct. Începând cu sectorul al doilea, Sectorul Ogivelor, poziționat între Culoarul Stâlpilor și Culoarul Sufocant, peștera devine tot mai interesantă din punct de vedere geomorfologic: stalactite, coloane, domuri, pâlcuri de stalagmite, gururi,

scurgeri paretale argiloase, etc. Pe traseul turistic se remarcă Sala Tronului, Fântâna speranțelor Sala Regilor.

Peștera nu prezintă risc de viitură ridicat, datorită particularității circulației apei (bazin hidrografic de mici dimensiuni, lipsesc colectori subterani) dar și dimensiunile galeriei principale (înălțimi între 1,5m și 18m și lățimi de minimum 10 m).

Din punct de vedere salvaspeo, sectorul destinat turismului speologic de masă (sectorul amenajat), are gradul de dificultate 1 (conform legii 402/2006). Numărul de turiști este în general cuprins între 5 și 50 de persoane, iar parcurgerea traseului turistic se face din aval spre amonte, fără zone cu porțiuni de apă. Vizita turistică durează între 20 minute și o oră, în funcție de mărimea și caracteristicile grupului.

În peșteră nu se fac vizite de turism speologic specializat, cu excepția Asociației Speologice Focul Viu București și Clubului de speologie Silex Brasov.

3. Custodie

Peștera Polovragi se află pe teritoriul comunei Polovragi, se află în custodia primăriei Polovragi (telefon 0768182644 – Tirlea Nicoleta).

4. Alarmarea în caz de accident

În caz de accident se va urma următoarea schemă de alarmare:

SCHEMA DE ALARMARE

Serviciului Public Județean Salvamont-Gorj, valabilă de la data de 20.02. 2024.

a. În cazul TUTUROR accidentelor turistice montane cât și în cazul celor din mediul subteran speologic de pe zona teritorial administrativă a Județului Gorj, indiferent de natura și localizarea lor, alarmarea se face după următorul algoritm.

Ghidul/ ghizii de peșteră fac alarmarea , prin numărul unic de urgență 112.

Persoana care alarmează

**Dispeceratul Unic de Urgențe
– 112 -**

**Dispeceratul Național
0-SALVAMONT
(0725 – 826.668)**

**Dispecer
Salvamont - Salvaspeo Gorj
0725589685
non-stop**



**Corpul Român Salvaspeo (CRS)
CORSA**Întocmire
20.02.2024

Cornoiu Sabin			0722211042
Sopincean Adrian CT	CT		0723197183
Sopincean Mihaela CT	CT		0769648723 0766691956
Negrea Ion	T		0723367005
Bistriceanu Darius echipa scafandrii de salvare Salvamont Gorj	T		0735522801
Stefurac Cosmin	T		0722155054
Tascău Carlos	T		0735522806
Mitache Claudiu	T		0723443396



Andrei IORDĂC

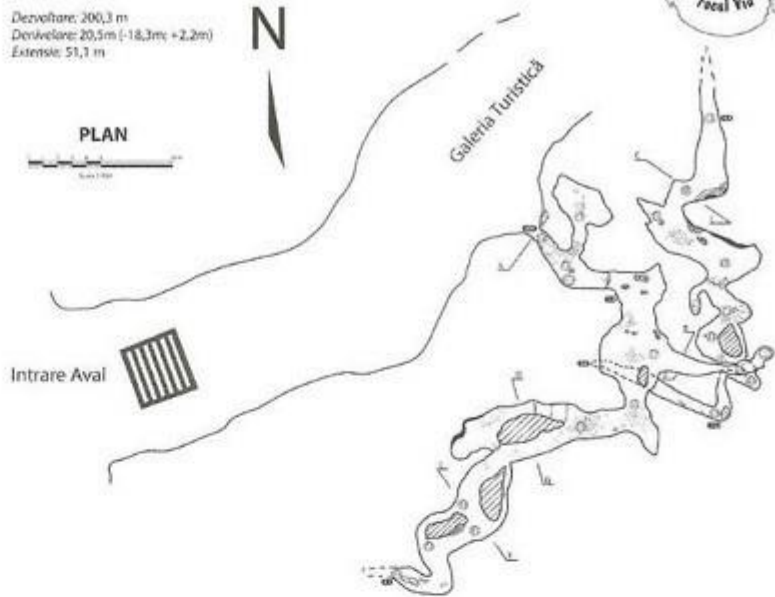
Peștera Polovragi galeria Costi Ungureanu

Dezvoltare: 200,3 m
Denivelare: 20,5m (-18,3m +2,2m)
Extensie: 51,7 m

PLAN



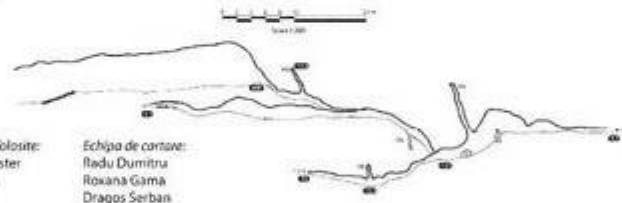
Intrare Aval



SECȚIUNI TRANSVERSALE



PROFIL LONGITUDINAL DESFĂȘURAT



Instrumente folosite:
Silva Sighnaster
Suunto PMS
Ruleță PVC

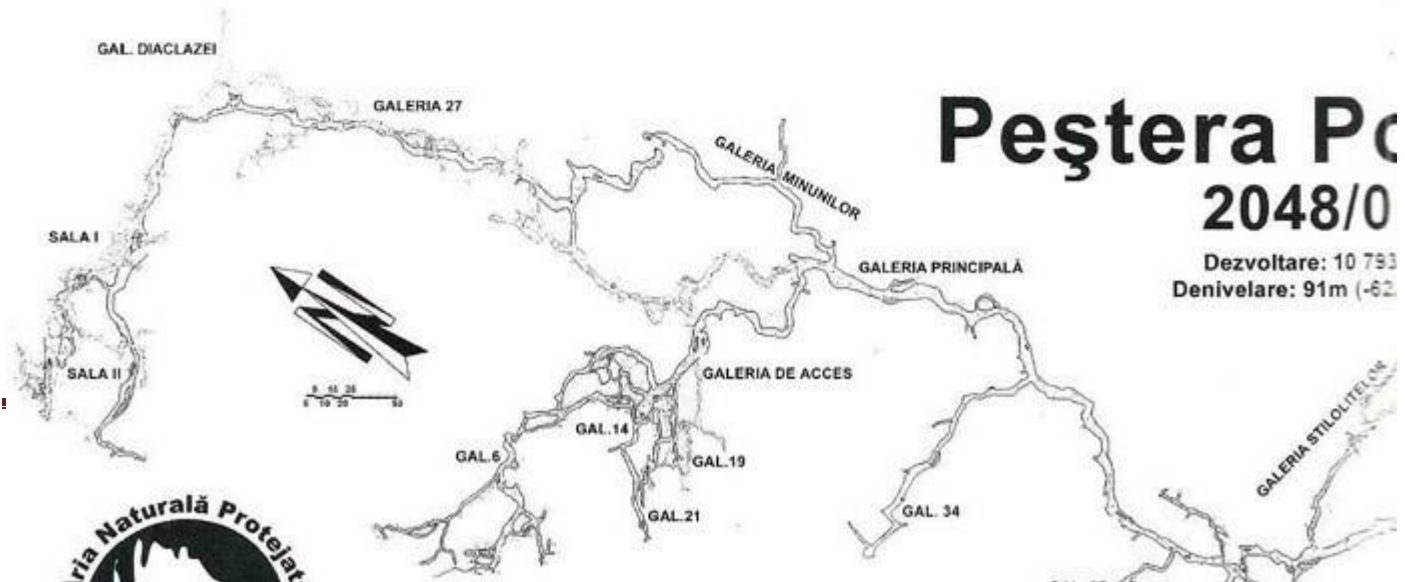
Echipa de cartare:
Radu Dumitru
Roxana Gama
Dragoș Serban

Clasa de precizie: 4

Cartograful:
Radu Dumitru

©2015 Asociația Speologică Focul Vie

o cu grupul speologic „Niphargus al PFUK Praga”, tabăra din 1976 fiind și ultima tabără de lucru dedicată peșterii Polovragi. Participanții, printre care se numărau C. Ungureanu, președintele clubului, G. Aldica, G. Ponta, V. Maloș și N. Terteleac, au terminat de explorat și de cartat porțiunile mai greu accesibile ale peșterii: galeria Diaclazei, puțurile din Galeria Ispășirii, anumite porțiuni din Galeria 27, galeria Lilecilor. Aceasta din urmă, un adevărat labirint, fusese cercetată inițial în tabăra de Revelion 1975-1976, de o echipă condusă de



NOTA :

b. Persoanei care va efectua alarmarea Serviciului Public Județean Salvamont-Gorj, datorită producerii unor accidente turistice în mediul subteran speologic de pe zona teritorial administrativă a Județului Gorj, i se vor solicita comunicarea următoarelor date:

- Localizarea accidentatului
- Ora producerii accidentului
- Nr. de accidentați
- Starea clinică și diagnosticul prezumtiv
- Nr. persoanelor din grup
- Datele personale ale apelantului

c. Persoana care va efectua acest anunț va rămâne în continuare în zona cu semnal de telefonie mobilă. Ea nu va efectua convorbiri suplimentare, pentru a putea fi contactată de echipele de salvare. Instrucțiunile primite de apelant, din partea echipelor de salvare vor fi respectate întocmai.

La baza întocmirii acestui plan de alarmare stau:

- prevederile HG 77/2003 privind instituirea unor măsuri pentru prevenirea accidentelor montane și organizarea activității de salvare în munți;
- prevederile Legii 402/2006 privind prevenirea accidentelor și organizarea activității de salvare din mediul subteran speologic
- acordul încheiat între Dispeceratul Unic de Urgențe 112 - Dispeceratul Național Salvamont - 0-SALVAMONT
- acordul de parteneriat încheiat între Serviciul Public Județean Salvamont Gorj și Inspectoratul Județean pentru Situații de Urgență Gorj.

5. Plan de acțiune în caz de accident

Punctul de Comandă se amplasează în vecinătatea intrării din amonte a peșterii. De la Punctul de Comandă se poate comunica cu ajutorul stațiilor radio până la portalul peșterii, există semnal GSM în rețeaua Vodafone, Orange, Telekom

Există la 1300m distanță de la punctul de comandă posibilitatea de aterizare pentru elicopter (terenul din apropierea mănăstirii Polovragi)

Ghidul sau custodele are obligația să apeleze numărul unic de urgență 112 și să pună accidentatul în așteptare prin intermediul unui punct cald. Evacuarea se va realiza cu ajutorul târgii de salvare Petzl NEST sau a unui model similar.

În caz de accident vom avea nevoie de următorul necesar de resurse umane:

-în subteran avem nevoie de o echipă de asistență medicală coordonată de un doctor/asistent medical/paramedic. Pentru evacuarea victimei avem nevoie de o echipă de salvatori de peșteră (minimum 7 persoane)

Salvatorii care acționează în peșteră nu au nevoie de echipament TSA , întrucât sectorul turistic este aproape orizontal.

Echipa salvaspeo va acționa în funcție de locul de unde se începe evacuarea târgii.

Evacuarea se face obligatoriu pe partea din amonte spre aval, spre punctul de comandă

Evacuarea poate fi făcută de minimum o echipă salvaspeo formate din minim 6 persoane coordonate de 1-2 șefi de echipă.

După evacuarea la suprafață targa va fi preluată de către echipa Salvamont, până la porțiunea orizontală.

Materiale necesare : : 3 inele 8mm, un repartitor sarcină, o carabinieră auto-lock, 1 coborâtoar stop petzl, 1 coardă statică de 70 m lungime.

Echipa Salvamont de la exterior trebuie să aibă minim 6 salvamontiști.

De la Punctul de Comandă, targa va fi preluată de echipajul de la Serviciul Mobil de Urgență, Resuscitare și Descarcerare Gorj.

La Punctul de Comandă este obligatoriu să avem un consilier tehnic și un gestionar salvaspeo.

Comunicarea în peșteră se poate face doar prin instalarea unor telefoane cu fir.

Nu este necesar să se folosească tehnici de dezobstrucție de-a lungul evacuării.

Intocmit CT Sopincean Adrian SPJS Gorj